




Razítko oprávněné osoby:





Podpis:

Datum:

Revize:	Datum:	Popis:	Kontroloval:

Stavebník/Investor:	Správa železnic, státní organizace	
Adresa:	Dlážděná 1003/7, 110 00 Praha 1	
Zástupce investora:	Stavební správa západ	
Adresa:	Diamond point - Ke Štvanici 656/3, 186 00 Praha 8	

Zhotovitel stavby:	SAGASTA s.r.o. Novodvorská 1010/14, 142 00, Praha 4 - Lhotka T: +420 261 344 100 E: info@sagasta.cz		
Adresa: Kontakt:			
Zhotovitel objektu:	FOXGeo s.r.o. Za Tratí 928/6, 196 00 Praha 9 - Čakovice T: +420 737 257 866 E: info@foxgeo.cz		
Adresa: Kontakt:			
Hlavní projektant (HIP): Ing. Emil Špaček	Specialista: Ing. Emil Špaček	Odpovědný projektant: Ing. Michal Baštán	Zpracovatel: Ing. Veronika Matoušková

Název stavby/akce:	Rekonstrukce náspu v km 72,300 - 72,350 v úseku Blíževedly - Česká Lípa			Označení (S-kód): S632100085
Název části:	Geodetická dokumentace			Označení zhotovitele: 121 070
Název objektu:				Označení objektu/komplexu:
Název přílohy:	Koordinační vytyčovací výkres			Číslo přílohy: 2
Název dílčí části přílohy:	Seznam souřadnic			
Kraj: Liberecký	Katastrální území: Kravaře v Čechách (674184) Stvolínky (758655)	TUDU: 113114		Paré:
Stupeň dokumentace: DUSP + PDPS	Datum zpracování: 13.10.2021	Formáty: A4	Měřítko:	

S-kód:												Stupeň dokumentace:					Část:		Objekt:										Podobjekt:										Příloha:				Revize:			
S	6	3	2	1	0	0	0	8	6	—	P	D	P	S	—	—	X	X	X	X	X	X	X	X	X	X	—	X	X	—	X	—	X	X	X	—	0	0	1							
[Prostor pro další informace]																																														